













Osrednjeslovenska razvojna regija Zasnova omrežja gospodarske javne infrastrukture Prometno omrežje




karta 2.1
M 1:250000

Legenda



obstoječe

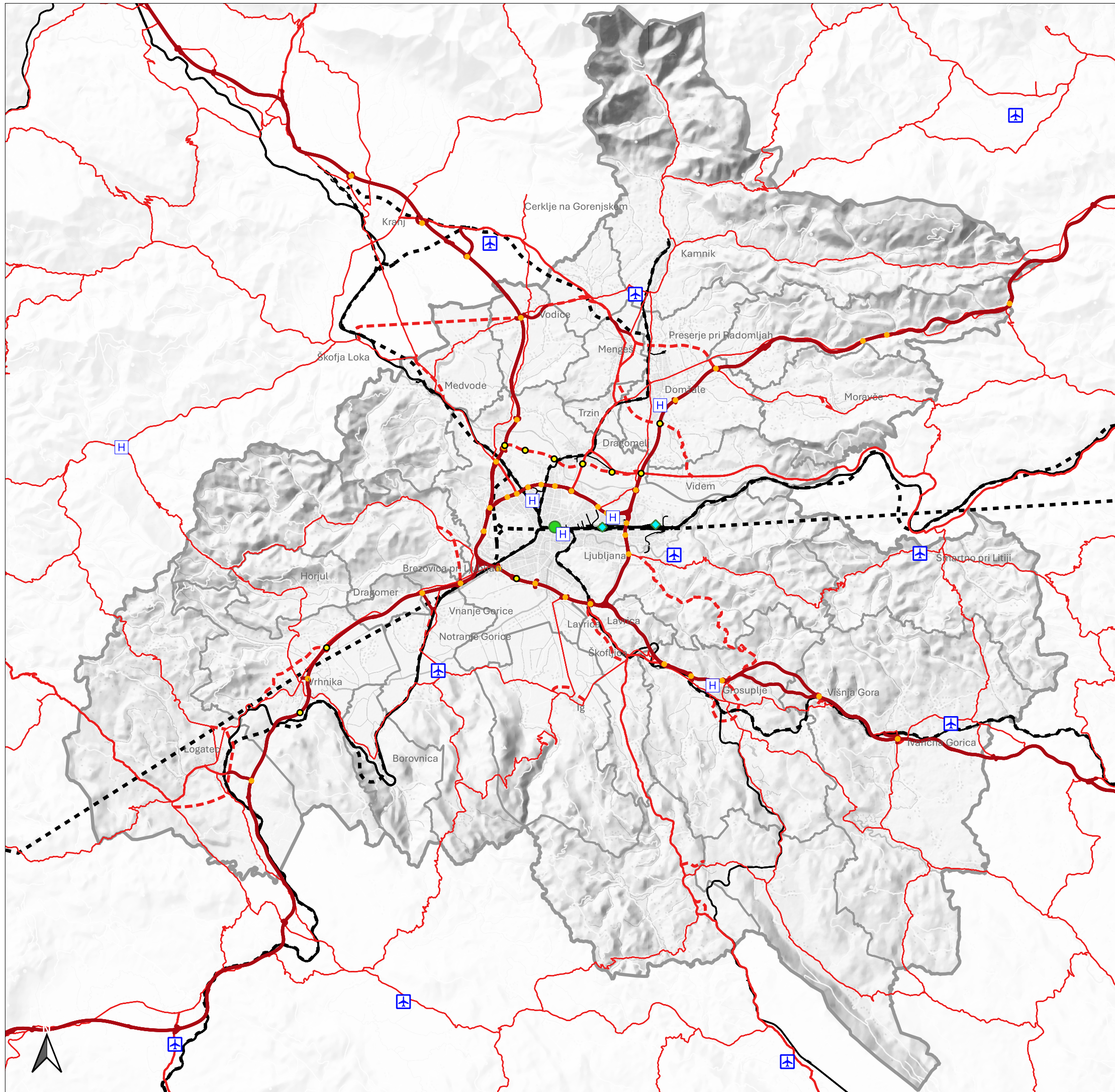
-  letališče/vzletišče
-  heliport
-  večmodalno središče nacionalnega pomena
-  logistični terminal
-  priključek na avtocesto in hitro cesto
-  avtocesta in hitra cesta
-  glavna cesta
-  regionalna cesta
-  železnica-glavna proga
-  industrijski tir
-  postajni tir
-  železnica-regionalna proga

načrtovano

-  priključek na avtocesto in hitro cesto
-  ceste-načrtovane povezave
-  železnica-načrtovane povezave

kartografska podlaga

-  meje regije
-  občinske meje



ID prostorskega akta: 5936

Naročnik:



Regionalna razvojna agencija
Ljubljanske urbane regije
Tehnološki park 19
1000 Ljubljana

Izdelovalec:



Ljubljanski urbanistični zavod d. d.
Verovškova ulica 64
1000 Ljubljana