








Zasnova prostorskega razvoja in omrežje urbanih središč

karta 1






M 1:250000

Legenda



Središča

-  Glavno mesto in mednarodno središče 1. ravni
-  3. raven
-  4. raven
-  Drugo naselje, pomembno za regijo
-  Občinsko središče
-  Pomembnejše lokalno središče
-  Lokalno središče








Kategorizacija poselitve

-  Urbano naselje
-  Podeželje v zaledju mest in drugih urbanih naselij
-  Jedrna podeželska območja z gostejšo poselitvijo
-  Jedrna podeželska območja z redkejšo poselitvijo
-  Odmaknjeno podeželje

Stanovanjska območja

-  Prioritetna naselja za umeščanje javne stanovanjske gradnje
-  Dodatna naselja za umeščanje javne stanovanjske gradnje

Kartografska podlaga

-  Statistične regije
-  Meje občin
-  Pomembnejše ceste
-  Načrtovane ceste
-  Železnica
-  Načrtovana železnica
-  Pomembnejši vodotoki

ID prostorskega akta: 5936

Naročnik:



Regionalna razvojna agencija
Ljubljanske urbane regije
Tehnološki park 19
1000 Ljubljana

Izdelovalec:



Ljubljanski urbanistični zavod d. d.
Verovškova ulica 64
1000 Ljubljana

